



JORNADAS REGIONALES DE ACUERDOS CIUDADANOS DE
DESARROLLO ECONOMICO TERRITORIAL
CHILE EMPRENDE 2008

INFORME FINAL

6 DICIEMBRE 2007

INDICE

1. Contexto	3
2. Objetivo General del Convenio	6
3. Objetivos Específicos del Convenio	7
4. Productos Esperados	8
5. Cumplimiento y Desarrollo de las Actividades	10
6. Profesionales valorizados del IDER	26
7. Conclusiones	27
8. Anexos	28

1.- CONTEXTO

El presente informe da cuenta de la ejecución del convenio realizado entre la Dirección Regional del Servicio de Cooperación Técnica de La Araucanía (SERCOTEC) y el Instituto de Desarrollo Local y Regional (IDER) de la Universidad de La Frontera; para la ejecución de las Jornadas Ciudadanas de Acuerdos Ciudadanos de Desarrollo Económico Territorial Chile Emprende 2008.

EL contexto de las Jornadas se basa en que el programa de Chile Emprende, que ha impulsado el Gobierno Regional de La Araucanía, busca el desarrollo de capacidades efectivas para definir y aplicar políticas que impulsen procesos articulados de desarrollo en territorios y comunidades, haciendo un uso efectivo del conjunto de instrumentos y recursos públicos, concertados con el sector privado, todo lo cual contribuya a gestar mayor legitimidad política y adhesión ciudadana.

El programa Chile Emprende impulsa procesos para facilitar y potenciar el desarrollo de oportunidades de negocios para micro y pequeñas empresas en territorios predefinidos en todas las regiones del país y su modalidad de trabajo engloba las tres aspiraciones claves de una sociedad democrática: más oportunidades, más empleos y más participación, en el que la finalidad es lograr un desarrollo territorial más equilibrado; conseguir una distribución más equitativa de los ingresos; impactar positivamente en la generación de empleo; y profundizar la participación y la democracia.

A fines del 2006 se realizaron en todas las regiones del país Acuerdos Ciudadanos de Desarrollo Territorial, a través de los Consejos Público-Privados de los territorios con que trabaja el programa Chile Emprende, junto a otras autoridades regionales, sectoriales y nacionales, acordaron los respectivos Planes de Trabajo Territoriales 2007, estableciendo compromisos respecto de resultados

a lograr, y aportes de recursos privados y públicos para financiar las iniciativas que permitan alcanzarlos.

Este proceso de acuerdos ciudadanos constituye uno de los ejercicios democráticos más profundos de los últimos años en materia de planificación participativa del desarrollo por parte de los actores privados y públicos que los protagonizan y se comprometen con ello, y constituyen una nítida expresión del tipo de Gobierno Ciudadano impulsado por la Presidenta Michelle Bachelet.

Así como en su oportunidad se constituyeron acuerdos de desarrollo territorial para 2007 de un modo público, participativo y transparente, correspondió ahora del mismo modo evaluar los avances alcanzados a la fecha y, conforme a ello, ajustar la programación para el segundo semestre del 2008.

La Región de La Araucanía cuenta con cinco territorios incorporados al Programa Chile Emprende:

- Araucanía Andina: Comprende las comunas de Victoria, Curacautín, Lonquimay, Cunco, Vilcún y Melipeuco; su eje estratégico es turismo.
- Cluster Forestal: Las comunas de Purén, Los Sauces, Traiguén, Lumaco, Galvarino, Ercilla; el eje es la cadena de valor forestal maderera.
- Valle Araucanía: Temuco, Padre las Casas, Freire, Chol Chol y Nueva Imperial; los tres ejes de producción son hortofrutícola, madera y mueble y Artesanía

- Vergel del Sur: Collipulli, Renaico, Angol y Ercilla; el eje es hortofrutícola
- Araucanía Costera: Carahue, Puerto Saavedra, Teodoro Schmidt y Toltén; los tres ejes son papa, turismo y pesca.

De acuerdo con las autoridades regionales correspondientes, se fijó que el año 2008 la realización de las jornadas se realizarán el jueves 22 y viernes 23 de noviembre, en las que participaran los/las representantes de los Consejos Público-Privados de Desarrollo Territorial.

Las Jornadas fueron concebidas como un espacio de encuentro y reflexión respecto de los grados de avance en el cumplimiento de las metas y objetivos propuestos en cada uno de los territorios que trabajan con la lógica Chile Emprende. Asimismo representan un momento oportuno para detenerse, observar y ajustar el plan de trabajo, en función de los avances alcanzados durante el año 2007.

2.- Objetivo General del Convenio

El objetivo general del convenio entre SERCOTEC Región de La Araucanía y el IDER - UFRO es coordinar y ejecutar las Jornadas Regionales de Acuerdos Ciudadanos de Desarrollo Económico, para concordar de manera participativa los planes operativos y presupuestos territoriales 2008, en el marco Chile Emprende Región de La Araucanía los días 22 y 23 de Noviembre del 2007 en la ciudad de Temuco

3.- Objetivos Específicos del Convenio

- Generar un guión metodológico que establezca una planificación al detalle de cada una de las actividades consideradas y la identificación de roles y funciones del equipo profesional considerados en cada una de las etapas de la Jornada de Acuerdos Ciudadanos.
- Facilitar espacios de trabajo grupal basados en la técnica de moderación, visualización de resultados y el desarrollo de secuencias de preguntas
- Sistematizar los acuerdos alcanzados in situ, con el fin de objetivarlos consensos y registrar los compromisos de cada uno de los actores para la viabilidad del proceso.
- Desarrollar ambientes de trabajo acordes con el objetivo de la jornada: señalización de espacios de diálogo, centro redocumentación, salón plenario y cumplimiento de los horarios establecidos.
- Elaborar Plan Operativo Territorial 2008 del Vergel del Sur
- Apoyar metodológicamente Taller para socializar el Plan diseñado con el Directorio Consejo Público-Privado del Vergel del Sur
- Generar informes parciales y finales de todas las actividades realizadas antes, durante y posterior a las Jornadas de Acuerdos Ciudadanos.

4.- Productos Esperados

1. Salón para plenaria en donde puedan estar sentadas hasta 250 personas con data show o proyector multimedia, computador, amplificación de audio, pantalla o telón gigante
2. Salas para trabajote un grupo habilitada también con data show o proyector multimedia, computador y acceso a Internet
3. Oficina central o Central de documentación que permita reproducir y apoyar a los grupos con material para el trabajo de sus planes: Este espacio estará equipado con dos computadores con acceso a interne, impresora con papel, toner o catridge suficientes, fotocopiadora y scanner rápido.
4. Amplificación de audio en el salón plenario que considera dos micrófonos inalámbricos y dos de pedestal, DVD para pasar video y música variada, pantalla o telón gigante.
5. Registro fotográfico digital, grabación del audio de las intervenciones en los plenarios y filmación de toda la jornada.
6. Alojamiento a 30 personas la noche del 22 de noviembre, incluyendo cena y desayuno.
7. Alimentación de acuerdo a los siguiente: 22 de noviembre 1 coffe a media mañana, almuerzo y un coffe por la tarde (100 personas); día 23 1 coffe a media mañana y almuerzo (250 pp)

8. Dos pendones, 350 carpetas, 350 credenciales, 350 lápices corporativos, 350 invitaciones y despachos de estas. 2.000 dípticos y 2.000 trípticos de acuerdo a diseño que debe concordar con SERCOTEC.
9. Dos profesionales del área informática como soportes a los requerimientos de los participantes y un apoyo para reproducir documentos, Power Point, fotocopias entre otros. Tres personas que apoyaran la acreditación y recepción de los participantes.
10. Servicio de comunicaciones y difusión, para lo cual se incorporará un profesional de las comunicaciones
11. Plan Operativos Territorial 2008 del Vergel del Sur y Taller de socialización del Plan diseñado con el Director del Consejo publico-Privado del Vergel del Sur.
12. Informes de Sistematización de la Jornada Regional de Acuerdos Ciudadanos.
13. Informe de Sistematización apoyo Elaboración al Plan Operativo Territorial 2008 del Vergel del Sur.

5.- Cumplimiento y Desarrollo de las Actividades

El Instituto de Desarrollo Local y Regional, IDER de la Universidad de La Frontera desarrollo las actividades comprometidas en el convenio y antes estipuladas en el informe de la siguiente manera:

Los días 22 y 23 de noviembre del 2007 se realizaron en el Recinto Terrazas de Centenario, ubicado en Centenario N° 01515. donde se contó con la asistencia de 103 personas el día 22 y 153 el día 23 (según facturación). Se adjunta en el anexo 1 el programa de las Jornadas

LIBRETO TECNICO

El libreto técnico que se utilizó para trabajar esos días es el que se detalla a continuación:

DÍA 1 JUEVES:

Hora	Momento	
09:00	Acreditación de participantes	Responsable IDER, Mesón de inscripciones (Yenny, Pamela y Carla) Materiales: <ul style="list-style-type: none">- Listas- Programa- Credenciales- Lápices
09:30	Inauguración: <ul style="list-style-type: none">- Saludo Director Regional de Sercotec, Jerónimo Molina- Palabras Secretaría Ejecutiva de Chile Emprende, Pedro Goic	Locación: Salón Plenario Formato: Auditorio Continuidad: Néstor Contreras Tiempos: 12 minutos c/u Amplificación: Podio
10:00	Evaluación 2007 por territorio <ul style="list-style-type: none">- Valle Araucanía- Araucanía Costera- Araucanía Andina- Vergel del Sur- Cluster Forestal	Locación: <i>Salón Plenario</i> Formato: <i>Auditorio</i> Equipos: <i>Data/Note/Telón/Puntero</i> Tiempos: <i>15 minutos porterritorio</i> Amplificación: <i>Lavalier o inalámbrico</i> Obs: <i>La presentación debe tener 3 momentos:</i>

		<p>1.- Evaluación Plan 2007</p> <p>2.- 1 Logro (éxito)</p> <p>3.- 1 Aprendizaje (fracaso)</p>
11:15	Café de Cortesía	
11:45	Comentarios Generales	Log. Idem a la anterior + inalámbrico
	- Secretaría Ejecutiva	Moderador: Pablo Briceño
	- Participantes	Tiempos: 20' ChileEmprende/ 50' participantes
13:00	Almuerzo	
14:30	Presentaciones Planes Territoriales 2008	Log. idem anterior
	- Araucanía Andina	Tiempos: 15 minutos por territorio,
	- Vergel del Sur	Moderador: Néstor Contreras
	- Valle Araucanía	
	- Araucanía Costera	
- Cluster Forestal		
15:45	Comentarios Generales por Territorio	Log. Idem Comenta: Chile Emprende

16:15	Inicio de negociaciones en forma simultánea	Trabajo en salas (5) Equipamiento en c/u: Data, PC y Telón Facilitador: VS: Pablo Briceño CF: Víctor Contreras AA: Ronald Cancino VA: Jorge Petit - Breuilh AC: Nestor Contreras
Café de Cortesía (puesto a disposición por la tarde)		
18:30	Cierre	Sin Información

DÍA 2 VIERNES:

Hora	Momento	
08:00	Acreditación de participantes	IDEM día 1 Entrega de Carpetas con Material
08:15	Saludo de la Secretaria Ejecutiva de Chile Emprende, Pedro Goic	Idem día1
08:30	Negociación Final de los Acuerdos	Idem día1 trabajo en sala Obs: <i>Los servicios públicos y secretaría ejecutiva</i>

		<i>Chile Emprende se distribuirían por territorios a objeto de apoyar el afinamiento y negociación</i>
10:00	Presentación de los Planes 2008 por Territorios <ul style="list-style-type: none"> - Valle Araucanía - Araucanía Costera - Araucanía Andina - Vergel del Sur - Cluster Foresta 	Idem a Plenario Tiempos: 10 minutos por territorio Obs: <i>Presentar los más relevante resumido</i>
11:15	Cierre de Negociación con Chile Emprende	
11:45	Café de Cortesía	
12:00	Ceremonia de firma de los Acuerdos	1 mesa por territorio Log de auditorio Continuidad Néstor Contreras
12:20	Ceremonia de Cierre <ul style="list-style-type: none"> - Chile Emprende - Alcalde de Collipulli, Leopoldo Rosales - Presidente Consejo Público / Privado - Intendente Región de La Araucanía, Oscar Eltit S. 	Auditorio c/podio Tiempo: 10 minutos cada uno Continuidad Néstor Contreras
13:30	Ceremonia de Fotos por Territorio	Escalera Principal, territorio y autoridades
13:00	Almuerzo	

Este guión fue trabajo en conjunto con la gente de Chile Emprende y SERCOTEC en una reunión realizada previamente a las Jornadas en las oficinas de SERCOTEC Región de La Araucanía.

ESPACIOS DE PLENARIO, TRABAJO GRUPAL Y AMPLIFICACION

Los espacios de trabajo grupal que se utilizaron para el desarrollo de las Jornadas fueron los 3 pisos de las Terrazas de Centenario, donde se trabajo con los 5 grupos; cada sala contaba con telón, data y notebook. La ubicación de las sillas para 30 personas era en forma circular orientadas hacia el espacio donde estaba el gerente de cada territorio y el facilitador del proceso. (los espacios se pueden apreciar en las fotos de anexo 2)

Para el espacio de plenaria, se contó con un salón habilitado con un salón ordenado como platea con la cantidad de sillas que eran necesarias para cada momento. También este salón contó con data show, telón y notebook. (los espacios se pueden apreciar en las fotos de anexo 2)

Fue en este salón donde se instalo el tema de la amplificación, para el podio como para las exposiciones contando con sistemas de micrófonos inalámbricos.

ROL DE LOS FACILITADORES IDER

Durante las Jornadas se dividieron de la siguiente manera los facilitadores por territorios

TERRITORIO	FACILITADOR
Vergel del Sur	Pablo Brideño
Cluster Forestal	Víctor Contreras

Araucanía Andina	Ronald Cancino
Valle Araucanía	Jorge Petit -Breuilh
Araucanía Costera	Néstor Contreras

Durante las presentaciones de la evaluación 2007 y los planes 2008, la misión de los facilitadores era tomar nota de las observaciones que se iban efectuando por parte de la gente de Chile Emprende y luego ir adaptando los planes en conjunto con los actores invitados por territorio.

También fueron los encargados de apoyar a los gerentes territoriales en el llenado de los facsímiles y en registrar los compromisos de los aportes comprometidos durante la jornada.

En definitiva, el rol de cada facilitador fue de apoyar durante toda el proceso de la jornada a cada uno de los gerentes territoriales y ser junto a él, quienes moderaban los trabajos grupales con la finalidad de completar los facsímiles que entregó Chile Emprende.

PLAN OPERATIVO TERRITORIAL 2008 VERGEL DEL SUR

Según un acuerdo consultado con SERCOTEC y en vista de la premura del tiempo el IDER decidió encomendar la asesoría para la Corporación de Posicionamiento Local, Poloc.

La ONG POLOC es un proyecto de profesionales jóvenes de distintas disciplinas que se reúnen con la idea de crear e implementar nuevos modelos de desarrollo local, ante la convicción de que cualquier proceso de desarrollo debe abordarse con una mirada que integre distintas perspectivas, enfoques y experiencias.

La abreviación POLOC proviene del concepto "POSICIONAMIENTO LOCAL" cuyo fundamento surge del diagnóstico sobre el estado en el que se encuentran diversos territorios, invisibles en su acción y presencia por múltiples razones - liderazgo, recursos, posición geográfica, etc.

Frente a esta realidad es necesario brindar las herramientas que permitan a los territorios adquirir poder para a través de él, acceder a espacios de participación y toma de decisión.

En la actualidad POLOC se encuentra: (i) prestando asesoría a en el diseño y ejecución de un Sistema de Recuperación de Experiencias a CUSO Américas-Caribe, organización canadiense de desarrollo internacional, que trabaja a través de la cooperación con recursos humanos, voluntarios o "cooperantes" enviados a proyectos de desarrollo en América Latina; (ii) desarrollando el Proyecto SUR-G, que consiste en la generación de información sobre Actores de Desarrollo del Territorio Sur de Chile (Bío-Bío, Araucanía, Los Ríos, Los Lagos) para promover, potenciar y facilitar el intercambio y diálogo de experiencias e iniciativas lideradas por personas o instituciones del Territorio Sur, con el apoyo de AVINA; (iii) prestando apoyo a la Asociación Indígena Mapu Lahuen Lafquenche (San Juan de la Costa, Región de los Lagos), con el apoyo de Onaway Trust, organización inglesa y Green Grants organización Estadounidense.

POLOC tiene por misión empoderar territorios vulnerables a través de procesos de desarrollo local, basados en el reconocimiento y puesta en valor de sus identidades y potencialidades que permitan mejorar la calidad de vida de sus habitantes.

ANTECEDENTES CONSULTORIA

Con fecha 07 de Noviembre, por intermedio de SERCOTEC región de la Araucanía se requiere la contratación de los servicios de la Corporación POLOC para asesorar a la Gerencia Técnica del Territorio el Vergel, en el marco de la elaboración de los planes operativos 2008 del Programa Chile Emprende. En este contexto, la Corporación POLOC pone a disposición y encarga dicha asesoría a los siguientes profesionales de su equipo técnico permanente

Pablo Briceño Gonzalez	Arquitecto	Experto en Planificación Territorial
Víctor Contreras Orquias	Geógrafo	Dr. En Planificación Territorial y Desarrollo Regional
Roberto Concha Mathiesen	Antropólogo	Magíster en Desarrollo Humano
Erika Salazar Maestri	Geógrafa	Experta en Gestión del Territorio

Para recoger antecedentes preliminares del territorio, se asistió a una reunión organizada por el propio territorio, esta se realizó el viernes 09 de Noviembre en la comuna de Renaico.

Los Productos requeridos y sus resultados:

Los productos que se requieren a la Corporación POLOC en dicha consultoría son los siguientes, a saber:

1. Diseño y ejecución del taller “Planificación y Gestión Territorial”, enfocado a la elaboración del Plan Operativo de Desarrollo Territorial 2008 del Territorio el Vergel / Programa Chile Emprende.

Resultados:

A dicho taller asistieron la totalidad del Consejo Público Privado; representantes de las mesas comunales, representantes de los privados (Empresarios y microempresarios) e instituciones públicas (INDAP, SERCOTEC, FOSIS, SENCE, entre otros).

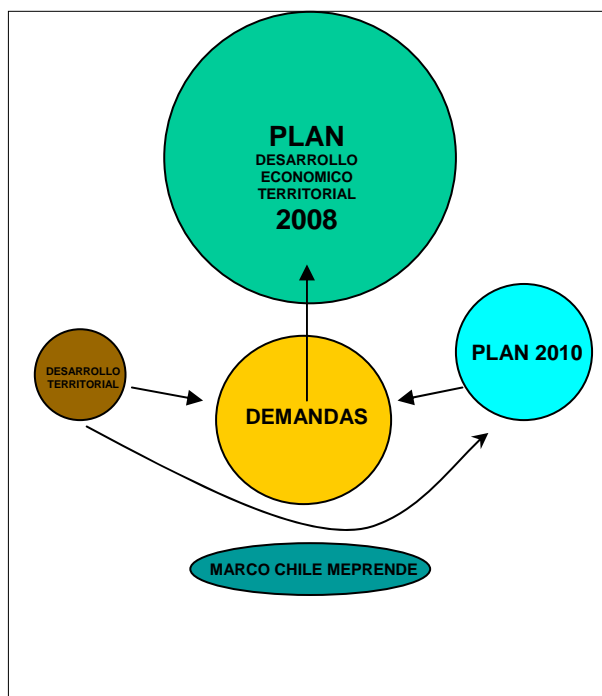
El taller se realizó en dependencias de la municipalidad de Collipulli y en términos generales hubo una muy buena evaluación de los asistentes, quienes lograron llegar a consensos fundamentales. En primer lugar sostuvieron y ratificaron las líneas gruesas del Plan Estratégico del Territorio al 2010, lo que determinó que las decisiones respecto a las acciones específicas, y la participación en alianza con el Programa Chile Emprende para el año 2008, estuvieran circunscritos a las oportunidades de negocio ya identificadas en procesos de planificación anteriores.

Además se logró consenso, respecto a un proceso iniciado anteriormente en las mesas comunales. Proceso en el cual se trabajaron las líneas de trabajo, las actividades específicas por rubros., los montos de inversión y los compromisos y aportes de los diferentes actores presentes.

Metodología:

Se propuso un espacio de diálogo facilitado por un profesional del equipo técnico de POLOC. El taller se inició con una introducción respecto a la relevancia de perseverar en los lineamientos contenidos en la estrategia del territorio como piedra angular del proceso de planificación, que a juicio nuestro

es la única forma de asegurar algún grado de sustentabilidad en los procesos. Por otro lado se hizo la distinción entre desarrollo territorial y desarrollo económico territorial.



2. Elaboración “Plan Operativo de Desarrollo Territorial 2008 del Territorio el Vergel” .

Resultados:

Conjuntamente con el Gerente Técnico del Territorio el Vergel, se elabora el plan anual 2008, según formatos e insumos entregados por el Programa Chile Emprende. El producto final fue, el “Plan de trabajo 2008 del Territorio el Vergel”, el cual se entregó según forma y contenidos requeridos.

Consideraciones:

Es necesario hacer notar que, si bien los productos requeridos fueron alcanzados en los plazos establecidos, estos, podrían haber sido logrados con un mayor nivel de profundidad, si los insumos hubieran sido entregados oportunamente. No obstante esto, el “Plan de trabajo Territorio el Vergel”, cumple de muy buena forma con lo que debiera ser un instrumento de planificación y gestión territorial para los fines del Programa Chile Emprende.

Debido a que el desarrollo territorial es un proceso de largo aliento, para nosotros colaborar en la elaboración de un PLAN como este, cobraría mas sentido si fuera un planteamiento del mismo territorio, permanente y sostenido en el tiempo. Esto permitiría profundizar en los espacios de participación e integración de diferentes actores y sectores, transformándose lo de ciudadano en cada vez más real y por lo mismo lo de territorial en cada vez mas verdad.

DIFUSION Y ENCARGADO DE COMUNICACIONES

Para este punto, se llegó a un acuerdo con SERCOTEC para que la empresa que presta servicios comunicacionales a SERCOTEC fuese la encargada de la difusión de la Jornada.

IMAGEN CORPORATIVA JORNADAS CHILE EMPRENDE

Según el convenio realizado entre el IDER y SERCOTEC, se establecieron las siguientes elaboraciones para el apoyo de la imagen corporativa; para esto se pidió a la empresa de diseño ENKADENA que realizara un diseño propio para la Jornada.

En un acuerdo entre IDER y SERCOTEC, se decidió reformular los siguientes ítems por temas de tiempos de elaboración y en beneficio de tener un material de difusión permanente en el tiempo.

2.000 dípticos con información de SERCOTEC


2.000 trípticos con información de la Jornada.

La reformulación quedó de la siguiente forma:

3.000 dípticos con información de SERCOTEC

1.000 dípticos con información de los Territorios Chile Emprende

- 2 Pendones de 70 x 90



350 Lápices



350 credenciales de Solapa



350 Carpetas



3.000 dípticos SERCOTEC



GOBIERNO DE CHILE
SERCOTEC

Contáctanos en:
Dirección Regional de La Araucanía
Reusch 440, Temuco
045_268559 _ 268560
Oficina Provincial de Malleco
Lautaro 226, Edificio Gobernación, Angol
045_716855

SERVICIOS DE COOPERACIÓN TECNOLÓGICA PARA
EMPRESAS DE MENOR TAMAÑO

www.sercotec.cl - http://otrs.sercotec.cl
www.paramprendedores.cl

MESA DE AYUDA: 600 360 4050

CON LA FUERZA EMPREDEDORA DE CHILE

Conoce y aprovecha las
oportunidades que te
brinda SERCOTEC para
hacer crecer tu empresa
o desarrollar tu nueva
idea de negocio.




GOBIERNO DE CHILE
SERCOTEC

S E R C O T E C

Es una corporación de derecho privado que integra la Red de fomento del Gobierno de Chile. Su misión es promover y apoyar iniciativas de mejoramiento de la competitividad de las empresas de menor tamaño y fortalecer la capacidad de gestión de sus empresarios/as.

La acción de SERCOTEC se orienta hacia las micro y pequeñas empresas de oportunidad, lo que significa promover y apoyar a empresas económicamente rentables, pero que no pueden alcanzar mayores niveles de competitividad por sí solas.

Para lograr el crecimiento de estas empresas, SERCOTEC les facilita, a través de programas y proyectos, asistencia tecnológica y de gestión, en sintonía con los requerimientos específicos de los empresarios; su identidad territorial y la etapa del ciclo de vida en que se encuentra su empresa (creación, funcionamiento, desarrollo, cierre)

Para satisfacer esta demanda, SERCOTEC dispone de dos grandes líneas de apoyo:

1.- Línea de Prestaciones Financieras
Financiamiento a través de Capital Semilla
Es un programa dirigido a financiar, a través de recursos no reembolsables, ideas de negocios para la creación de una empresa y/o para mejorar una ya existente. Se accede por un sistema concursable en el que se premian las mejores ideas de acuerdo a criterios de innovación, generación de empleo y oportunidades de mercado.

2.- Línea de Asistencia Técnica
SERCOTEC busca desarrollar diversas habilidades y competencias en empresarios y empresarias para profesionalizar su gestión, para que puedan crecer, permanecer en el tiempo y generar más ingresos y más trabajo.

- Mercados:
Identificando oportunidades de negocios para permanecer o desarrollar mercados:
 - Plataformas comerciales
 - Acceso a las compras del Estado
 - Participación en ferias y misiones comerciales
 - Programa de micro exportación
 - Comercio electrónico
- Asociatividad:
Creando redes para alcanzar un tamaño de producción o comercialización que haga factible o que potencie la participación de las empresas de menor tamaño en el mercado:
 - Apoyo en la generación de proyectos asociativos
 - Encadenamientos y/o clusters productivos
 - Establecimiento de redes asociativas para la comercialización
 - Programas de Desarrollo de Proveedores
- Tecnologías de la Información:
Desarrollando habilidades para acceder al mundo de las nuevas tecnologías de información y comunicación e incorporar su uso en la gestión empresarial:
 - Formación para el emprendimiento
 - Incubadora de negocios virtuales
 - Plataformas tecnológicas para los negocios
 - Desarrollo de habilidades para el comercio electrónico

1.000 dípticos Territorios Chile Emprende

¿Qué es Chile Emprende?

Sobre la base de un trabajo mancomunado entre los actores públicos y privados de cada territorio, Chile Emprende busca facilitar y potenciar el desarrollo de oportunidades de negocios para micro y pequeñas empresas en territorios predefinidos, en todas las regiones del país.

Chile Emprende es una modalidad de trabajo que engloba tres aspiraciones clave de una sociedad democrática: más oportunidades, más empleo, más participación.

¿Quiénes Participan?

En cada territorio Chile Emprende existen consejos público privado, los que agrupan a representantes de las distintas actividades empresariales y a los principales actores públicos de la región. Ocho ministerios y los siguientes servicios públicos: Sercotec, CORFO, Fosis, Sence, subdere e Indap.

Territorios ChileEmprende de La Araucanía

- Araucanía Andina
- Araucanía Costera
- Cluster Forestal
- Valle Araucanía
- Vergel del Sur




GOBIERNO DE CHILE Chile Emprende


ARAUCANÍA ANDINA
 Araucanía Andina es el nombre que recibe el territorio situado en el noreste de la Región de La Araucanía, un nuevo destino que busca la inserción en el mercado del turismo nacional e internacional. Aquí, la existencia de fuentes termales, volcanes, montañas, lagos, bosques nativos y las expresiones culturales ligadas a la vida rural de sus pobladores mapuches, pehuenches y colonos, son algunos de los atractivos que impulsan el desarrollo de múltiples actividades turísticas locales.
 Araucanía Andina está conformada por las comunas precordilleras de Curco, Melipeuco, Villcún y Curacautín, la comuna andina de Lonquimay y la comuna de Victoria, prestadora de servicios y entrada desde la Ruta 5 sur. La superficie total de esta zona es de 11.271 km² con 107.530 habitantes.
 En resumen, toda la naturaleza pura y sobrecogedora del sur del mundo, mucho más cerca suyo.

CLUSTER FORESTAL
 El territorio del Cluster Forestal corresponde a ocho comunas, Purén, Galvarino, Nva. Imperial, Lumaco, Los Sauces, Traiguén, Chol Chol y Erilca. Estas comunas poseen un amplio territorio de plantaciones en manos de pequeños productores, además de varias microempresas ligadas a la actividad maderera.
 CLUSTER FORESTAL es un modelo de desarrollo a escala humana, local, forestal, sustentable y participativo, conformado por redes de diferentes actores, hombres y mujeres organizados. El Cluster Forestal se constituye en un importante eje económico del territorio con equidad, en equilibrio con el medio ambiente, en el cual las empresas productoras, elaboradoras y proveedoras de servicios generan trabajo de calidad a sus habitantes.

VERGEL DEL SUR
 Vergel del Sur está compuesto por las comunas de Angol, Collipulli, Erilca y Renaico. Se localiza en la parte norte de la IX Región, inserto en la Provincia de Malleco.
 Vergel del Sur es un territorio de vergel productivo y transformador de productos del mundo rural, cuyos habitantes están comprometidos con el desarrollo sustentable a escala humana del mismo.

VALLE ARAUCANÍA
 Valle Araucanía lo componen las comunas de: Temuco, Padre Las Casas, Nueva Imperial, Padre Las Casas, Chol Chol y Frere. El Valle Araucanía es la plataforma territorial de Productos de calidad en los rubros de Artesanía, Madera, Mueble y Agrícola con identidad que proporciona un valor agregado a la marca Sello Araucanía, fortaleciendo asociativamente al encadenamiento productivo y al desarrollo económico local de sus actores.

ARAUCANÍA COSTERA
 Araucanía Costera ha priorizada tres ejes temáticos que debieran dinamizar el territorio, en los cuales existen oportunidades de negocios: el turismo, la pesca y rubro papas. Además de la mesa público privada donde convergen los tres ejes, se crearon tres mesas temáticas, cada una con una orgánica particular, con un coordinador de mesa, equipos técnicos de municipios, instituciones públicas y empresarios individuales o asociados.
 Araucanía Costera, es uno de los territorios definidos regionalmente por las distintas instancias públicas, microempresas y emprendedores del sector costero de la IX Región. Comprende las comunas de Carahue, Saavedra, Teodoro Schmidt y Tollén, ocupando una superficie de 3.251,7 Km².



6.- Profesionales valorizados del IDER

Los profesionales IDER que trabajaron en las jornadas y con sus funciones fueron:

PROFESIONAL	FUNCION
Néstor Contreras	Coordinador general, moderados de plenaria, facilitador territorio Araucanía Costera.
Fabiola Ramos	Coordinador Logística, jefa oficina de documentación
Ronald Cancino	Facilitador Araucanía Andina
Jorge Petit - Breuilh	Facilitador Valle Araucanía
Pablo Briceño	Facilitador Vergel del Sur
Víctor Contreras	Facilitador Cluster Forestal
Pamela Vilugron	Apoyo Logístico
Jenny Sanhueza	Apoyo Logístico
Carla Carrasco	Apoyo Logístico

7.- Conclusiones

Se puede concluir que el convenio IDER y SERCOTEC, se cumplió a cabalidad con las modificaciones que se tomaron en acuerdo con SERCOTEC representado por Carmen Gloria Aravena.

Los materiales de difusión fueron entregados al término de las Jornadas a los representantes de SERCOTEC.

La elaboración de los planes y los resultados de los aportes obtenidos pueden ser consultados con cada uno de los gerentes, ya que este informe se basa netamente en la coordinación y planificación de las Jornadas.

8.- Anexos

ANEXO 1: Programa	25
Anexo 2: Fotografías	27
Anexo 3: Invitación	29

ANEXO 1



JORNADAS REGIONALES DE ACUERDOS CIUDADANOS DE DESARROLLO ECONÓMICO TERRITORIAL CHILE EMPRENDE 2008, REGIÓN DE LA ARAUCANÍA 22 y 23 de Noviembre 2007

Terrazas del Centenario 01551

DÍA 1 JUEVES:

Hora	Momento
09:00	Acreditación de participantes
09:30	Inauguración: <ul style="list-style-type: none"> - Saludo director Regional de Sercotec, Jerónimo Molina - Palabras Secretaría Ejecutiva de Chile Emprende, Pedro Goic
10:00	Evaluación 2007 por territorio <ul style="list-style-type: none"> - Valle Araucanía - Araucanía Costera - Araucanía Andina - Vergel del Sur - Cluster Forestal
11:15	Café de Cortesía
11:45	Plenaria y Debate
13:00	Almuerzo
14:30	Presentaciones Planes Territoriales 2008 <ul style="list-style-type: none"> - Valle Araucanía - Araucanía Costera - Araucanía Andina - Vergel del Sur - Cluster Forestal
15:45	Comentarios Generales por Territorio
16:15	Inicio de negociaciones en forma simultánea
	Café de Cortesía
18:30	Cierre

ORGANIZA:



DÍA 2 VIERNES:

Hora	Momento
08:00	Acreditación de participantes
08:15	Saludo de la Secretaria Ejecutiva de Chile Emprende, Pedro Goic
08:30	Negociación Final de los Acuerdos
10:00	Presentación de los Planes 2008 por Territorios <ul style="list-style-type: none">- Valle Araucanía- Araucanía Costera- Araucanía Andina- Vergel del Sur- Cluster Forestal
11:15	Cierre de Negociación con Chile Emprende
11:45	Café de Cortesía
12:00	Ceremonia de firma de los Acuerdos
12:20	Ceremonia de Cierre <ul style="list-style-type: none">- Chile Emprende- Alcalde de Collipulli, Leopoldo Rosales- Presidente Consejo Público / Privado- Intendente Región de La Araucanía, Oscar Eltit S.
13:30	Ceremonia de Fotos por Territorio
13:00	Almuerzo

ANEXO 2





ANEXO 3



El Directorio Nacional de Chile Emprende espera contar con su valiosa participación en las “**Jornadas Regionales de Acuerdos Ciudadanos de Desarrollo Económico Territorial Chile Emprende 2008, Región de La Araucanía**” de los territorios de Araucanía Andina, Cluster Forestal, Vergel del Sur, Valle Araucanía, y Araucanía Costera

De esta manera le invitan cordialmente; **Mario Ossandón Cañas**, Presidente del Directorio y Gerente General de SERCOTEC; **Pedro Pablo Coloma Correa**, Director Ejecutiva de FOSIS; **Hernán Rojas Olavarría**, Director Nacional de INDAP; **Fernando Rouliez Fleck**, Director Nacional de SENCE; **Carlos Alvarez Voullieme**, Vice – Presidente Consejo CORFO; **María Angélica Ropert Dokmanovic**, Jefa División Desarrollo Regional, SUBDERE; **Oscar Santelices**, Director Nacional Sernatur; **Carlos Calderón Azócar**, Secretario Directorio

Jueves 22 y Viernes 23 de Noviembre de 2007 09⁰⁰ horas
Terrazas del Centenario, Centenario 01551 Temuco
S.R.C: 045–325564 / mramos@ufro.cl